












SCHEMAT ORGANIZACJI RUCHU NA CZAS PRZEBUDOWY AL. WOLNOŚCI W MYSZKOWIE

LEGENDA:

-  ODCINEK AL. WOLNOŚCI ZAMKNIĘTY DLA RUCHU, ZA WYJĄTKIEM DOJAZDU DLA MIESZKAŃCÓW UL. CZARKA
-  ODCINEK AL. WOLNOŚCI, NA KTÓRYM BĘDZIE OBOWIĄZYWAŁ RUCH JEDNOKIERUNKOWY OD UL. LEŚNEJ DO UL. PUŁASKIEGO
-  OBJAZD DROGĄ WOJEWÓDZKĄ NR 791 DLA RUCHU TRANZYTOWEGO NA KIERUNKU POSTĘP - ŻARKI
-  OBJAZD ULICAMI PIŁSUDSKIEGO I LEŚNĄ DO AL. WOLNOŚCI DLA SAMOCHODÓW OSOBOWYCH, KOMUNIKACJI MIEJSKIEJ, SŁUŻB KOMUNALNYCH I ZAOPATRZENIA
-  ULICE DLA KTÓRYCH BĘDZIE UMOŻLIWIONY WJAZD NA AL. WOLNOŚCI
-  ULICE DLA KTÓRYCH WJAZD NA AL. WOLNOŚCI BĘDZIE ZAMKNIĘTY
-  ZAMKNIĘCIE SKRZYŻOWANIA LUB ODCINKA DROGI
-  ZAKAZ WJAZDU NA AL. WOLNOŚCI OD STRONY UL. PUŁASKIEGO
-  RUCH JEDNOKIERUNKOWY
-  PRZYSTANEK KOMUNIKACJI MIEJSKIEJ ZLIKWIDOWANY NA CZAS BUDOWY
-  PRZYSTANEK KOMUNIKACJI MIEJSKIEJ OBSŁUGUJĄCY LINIE AUTOBUSOWE ZE ZLIKWIDOWANYCH PRZYSTANKÓW PRZY AL. WOLNOŚCI

